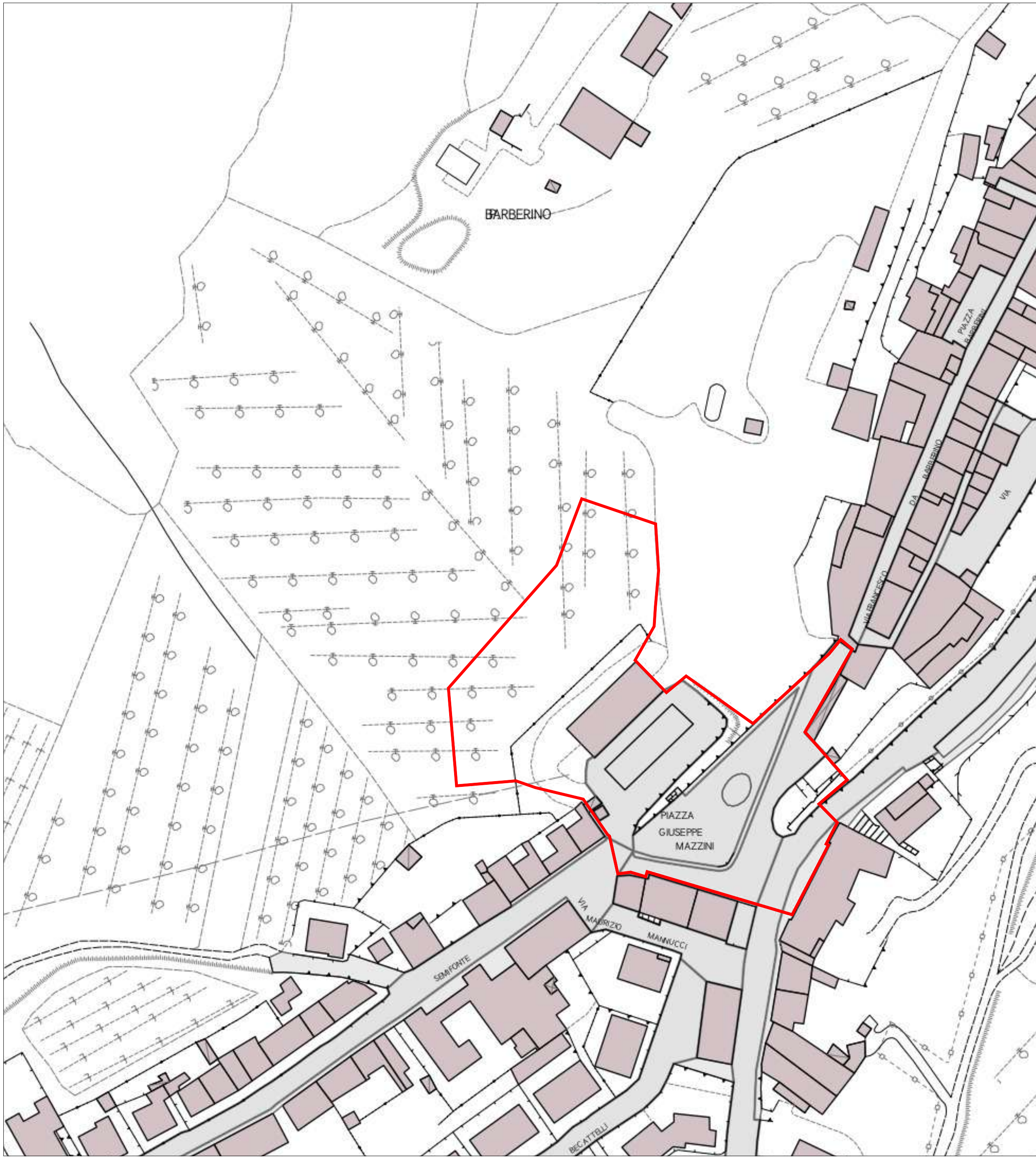
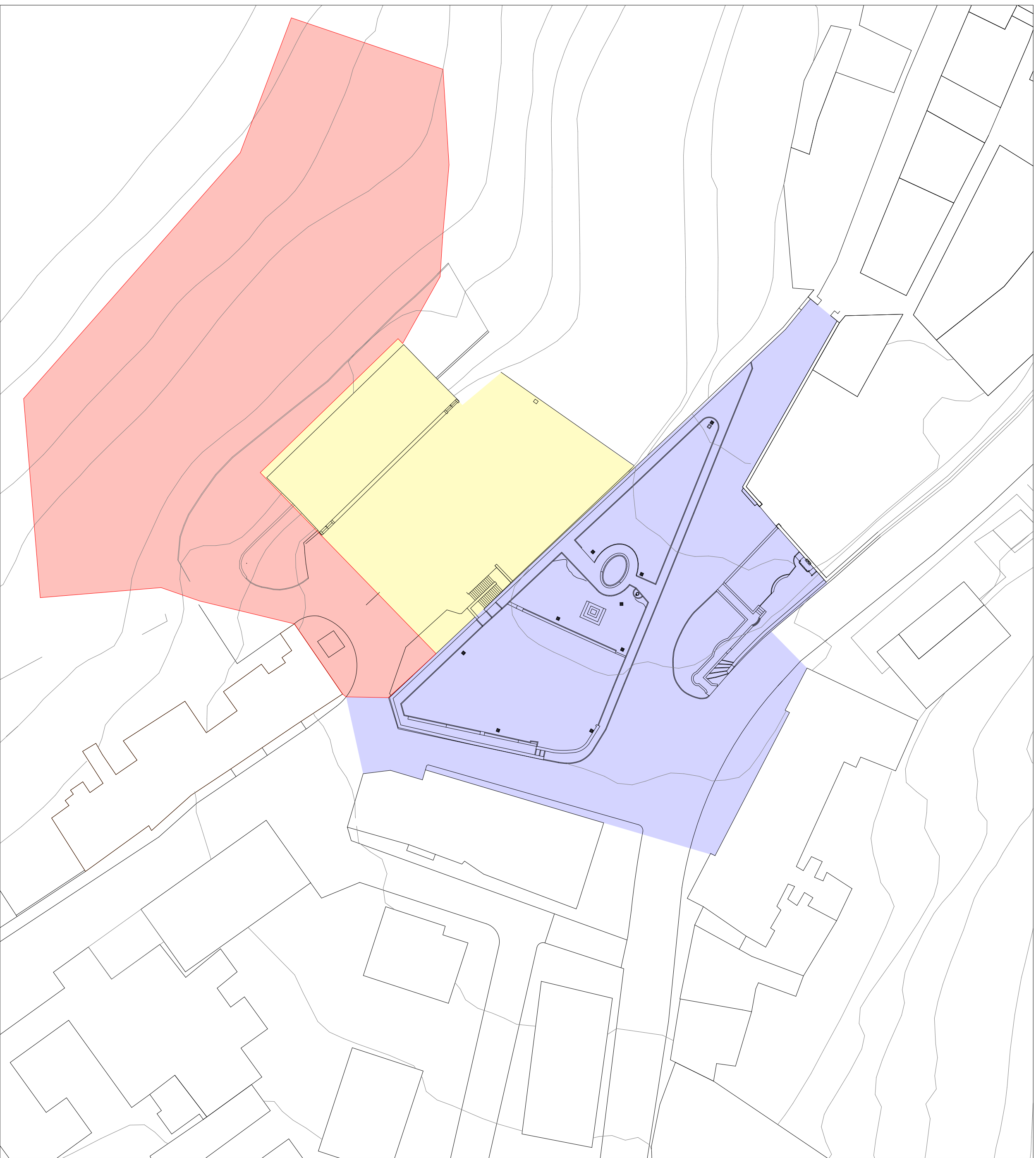


Planimetria catastale
Perimetro area intervento (Foglio 10, particelle progetto: 53, 259, 268, parte 301) **1:1000**



Carta Tecnica Regionale
Perimetro area intervento **1:1000**

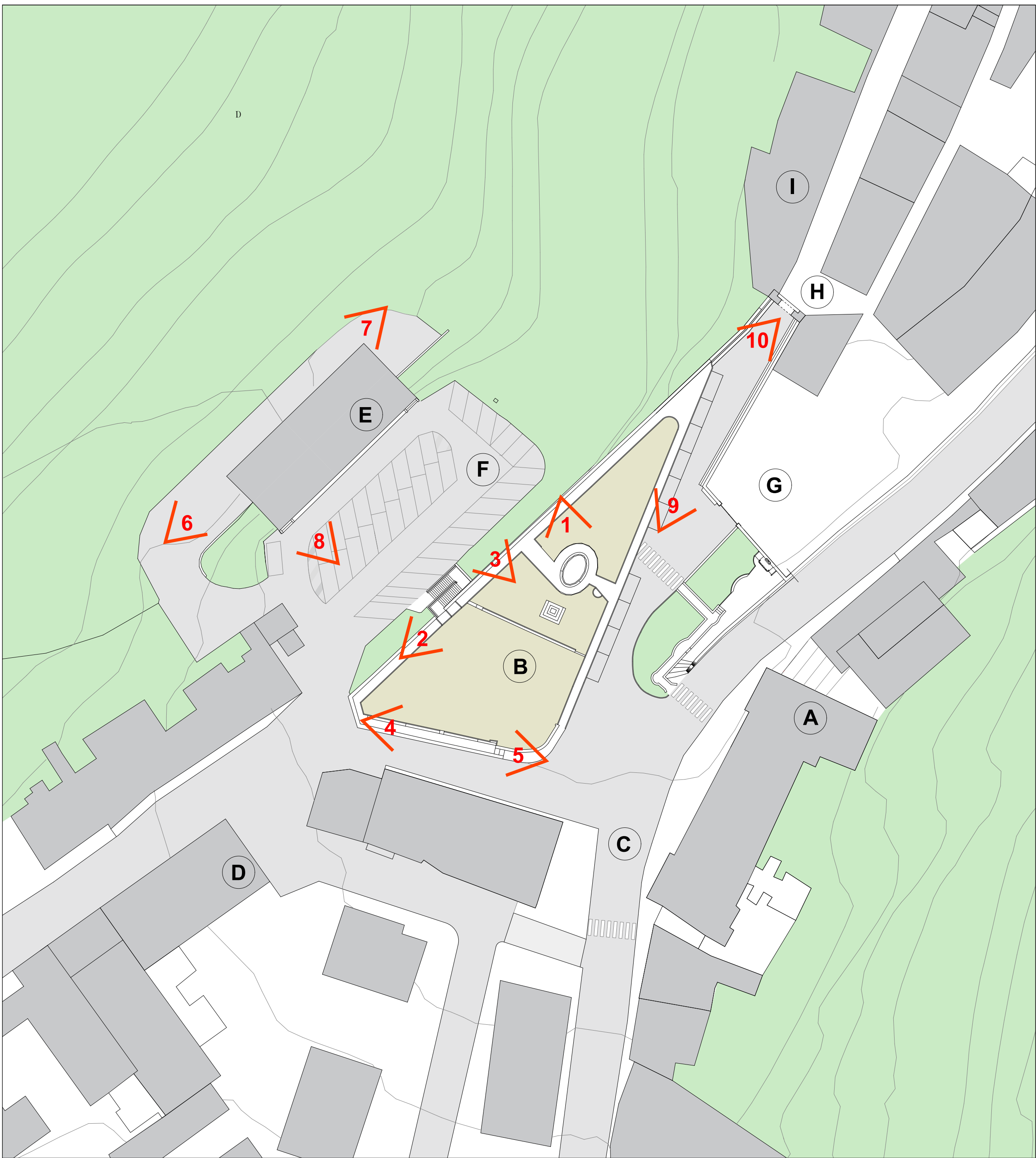


Sequenza interventi **1:500**

Lotto 1
Ampliamento Parcheggio

Lotto 2
Riqualificazione Piazza Mazzini

Lotto 3
Riqualificazione terrazza panoramica



A Comune di Barberino-Tavarnelle
B Piazza Mazzini
C Via Cassia
D Biblioteca comunale
E Archivio comunale (terrazza inagibile sulla copertura)
F Parcheggio
G cortile privato
H Porta senese
I Palazzo Corsini



Ortofoto _ Barberino Val D'Elsa_Piazza Mazzini **1:500**



1



2



3



4



5



6



7



8



9



10

<div><div><div><div></div><div></div></div><div><div></div><div></div></div></div><div><div>Comune di BARBERINO TAVARNELLE</div><div>Città Metropolitana di Firenze</div></div></div>		
Ufficio Lavori Pubblici		
Ampliamento del parcheggio pubblico di Piazza Mazzini a Barberino Val D'Elsa		
Livello di progettazione: DEFINITIVO		
Tavola	Oggetto:	
1	Cartografia e foto Inquadramento area	
Scala:	1:1000 - 1:500	
Formato tavola:	A0 +	
Formato file:	PDF	
Cartella:	LavPub- Comune Barb-Tav/Parch. centro storico/Esecutivo	
Data:	07/12/2022	Revisione:
Progettisti:	Arch. M. Alessandra Saltarin	
Collaboratori:	P.E. Claudio Signorini Geom. Andrea Simoncini	
Responsabile del procedimento:	P.E. Nino Renato Beninati	